

PREFECTURE DE LA SOMME

COMMUNE DE

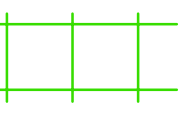
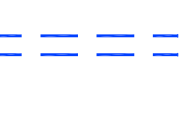
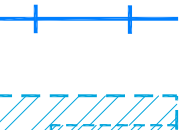
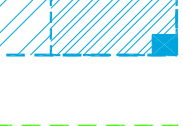
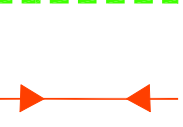

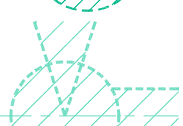
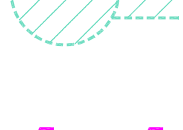



VERS SUR SELLE

PLAN LOCAL D'URBANISME

PORTER A LA CONNAISSANCE

SERVITUDES ET CONTRAINTES
ECHELLE: 1 / 5000

LEGENDE

-  **A1.** Servitudes relatives à la protection des bois et forêts soumis au régime forestier.
-  **A4.** Servitudes concernant les terrains riverains des cours d'eau non domaniaux ou compris dans l'emprise du RI de ces cours d'eau
-  **A5.** Servitudes pour la pose des canalisations publiques d'eau potable et d'assainissement (eau usées ou eaux pluviales).
-  **AS1.** Servitudes résultant de l'instauration de périmètres de protection des eaux potables et minérales.
-  **EL7.** Servitudes d'alignement.
-  **I4.** Servitudes relatives à l'établissement des canalisations électriques (alimentation générale et distribution)
-  **PT1.** Servitudes relatives aux transmissions radioélectriques concernant la protection des centres de réception contre les perturbations électromagnétiques.
-  **PT2.** Servitudes relatives aux transmissions radioélectriques concernant la protection contre les obstacles des centres d'émission et de réception exploités par l'Etat.
-  **PT3.** Servitudes attachées aux réseaux de télécommunications des postes et télécommunications
-  **T1.** Servitudes relatives aux chemins de fer.
-  **AUTRES CONTRAINTES**
Points géodésiques et repères de nivellement.

